



Waldinanspruchnahme und Aufforstung

Bestand

Laub- und Nadelwald

Inanspruchnahme von Waldflächen

dauerhafte Rodung und Umwandlung von Schutzwald

vorübergehende Rodung und Umwandlung von Schutzwald

dauerhafte Rodung und Umwandlung von Wald ohne Schutzstatus - Änderung

dauerhafte Rodung und Umwandlung von Wald ohne Schutzstatus - Änderung

vorübergehende Rodung und Umwandlung von Wald ohne Schutzstatus - Änderung

vorübergehende Rodung und Umwandlung von Wald ohne Schutzstatus - Änderung

Technische Planung

- geplante Anlage
- geplante Anlage (2. Planänderung)
- Planung entfällt (2. Planänderung)
- Tunnel
- baubedingte Inanspruchnahme
- baubedingte Inanspruchnahme (2. Planänderung)
- Kilometrierung: Strecke 3660 (von km 2,6 bis km 8,6+60)
- Strecke 3685 (von Bau-km 52,5+50 bis Bau-km 60,0+69)

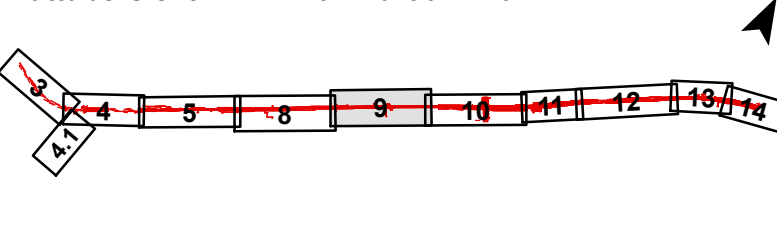
Nachrichtlich

111 Flurstücksgrenze mit Flurstücksnummer und Gebäude

Blattschnitte der technischen Lagepläne

Für die Unterlage 11.6 sind nur die Pläne erstellt worden, auf denen auch tatsächlich Wald im Sinne des § 2 HWaldG durch das Vorhaben beansprucht wird, das sind die Pläne 11.6.6, 11.6.9 und 11.6.12.

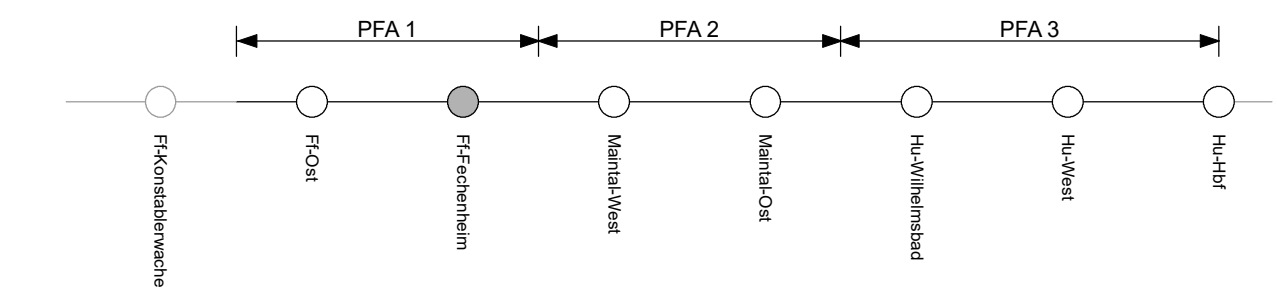
Blattübersicht PFA1-Frankfurt am Main







Anlage 11.6.9b geändert

b	Korrektur Legendeneintrag zu Rodung	Brinkmann	02.08.2019
a	Darstellung der geänderten Planung, Anpassung der Rodungsflächen	Brinkmann	16.01.2017
Index:	Änderungen bzw. Ergänzungen	Name:	Datum:

(Genehmigungsvermerk des EBA)



Unterlage für eine Entscheidung nach § 18 AEG

Planverfasser: Bosch & Partner GmbH Kirchhofstraße 2c 44023 Herne www.boschpartner.de		 bosch & partner  Bosch & Partner GmbH Kirchhofstraße 2c 44023 Herne www.boschpartner.de		Auftrag-Nr.: <table><tr><th>Datum</th><th>Name</th></tr><tr><td>gepr. 07/14-01/17 08/19</td><td>Bö, Br</td></tr><tr><td>bearb. 01/14-01/17 08/19</td><td>He, Wi, Ki, Br</td></tr><tr><td>gepr. 07/14-01/17 08/19</td><td>Mpf, Ba</td></tr></table>		Datum	Name	gepr. 07/14-01/17 08/19	Bö, Br	bearb. 01/14-01/17 08/19	He, Wi, Ki, Br	gepr. 07/14-01/17 08/19	Mpf, Ba
Datum	Name												
gepr. 07/14-01/17 08/19	Bö, Br												
bearb. 01/14-01/17 08/19	He, Wi, Ki, Br												
gepr. 07/14-01/17 08/19	Mpf, Ba												
Bauherr: DB Netz AG Regionalbereich Mitte Fachplanung sonstige Gewerke Planner-Perabo-Platz 4 60326 Frankfurt/Main		 DB Netz AG und DB S&S AG, vertreten durch: DB Netz AG 1. VG-MitN Hahnstraße 49 60528 Frankfurt/Main 02.08.2019 Firm. 29.03.2019 gez. i.V. Baser		 DB Netz AG 1. VG-MitN Hahnstraße 49 60528 Frankfurt/Main 02.08.2019 Firm. 29.03.2019 gez. i.V. Baser									
Maßstab: 1:1.000		Rodungsplan - Forstrechtliche Unterlage Strecke 3685: Bau-km 56,057 - Bau-km 56,960 Strecke 3660: km 4,651 - km 5,553		Plan-Nr.: <b>11.6.9b</b> Gemeinsamplanung Planart: Planzeichen: Blattgr.: 350 x 1350 Einwirkungen (Lastmodelle): Höhen- und Koordinatensystem									
Projekt: S-Bahn Rhein-Main, Nordmainische S-Bahn Planfeststellungsabschnitt 1 - Frankfurt am Main													
Strecke:		Bauwerksnummer		Brückennummer									
Strecke		Kilometer		Kennzahl									