

### Allgemeine Zeichenerklärung

- 1. Planänderung
- 2. Planänderung




Diagram illustrating the components of a German address label:

- 14.01**: Zählnummer (Postal Code)
- xx**: Flurstück (Parcel Number)
- yy**: Flur (Municipal District)
- Grunderwerbsnummer**: Grundbesitznummer (Property Number)

- |   |  |
|---|--|
|    | Erwerbsfläche                                  |
|    | 1. Planänderung Erwerbsfläche                  |
|    | Grunddienstbarkeit                             |
|    | 1. Planänderung Grunddienstbarkeit             |
|    | 2. Planänderung Grunddienstbarkeit             |
|    | Vorübergehende Inanspruchnahme                 |
|    | 1. Planänderung Vorübergehende Inanspruchnahme |
|    | 2. Planänderung Vorübergehende Inanspruchnahme |
|    | Grenze der DB AG (Bestand)                     |
|    | Grenze der DB AG (Neu)                         |
|    | Grenze der DB AG (Alt)                         |
|    | Gemeindegrenze                                 |
|   | Gemarkungsgrenze                               |
|  | Flurgrenze                                     |
|  | Flurstücksgrenze                               |
|  | Neubau   |
|  | Rückbau  |

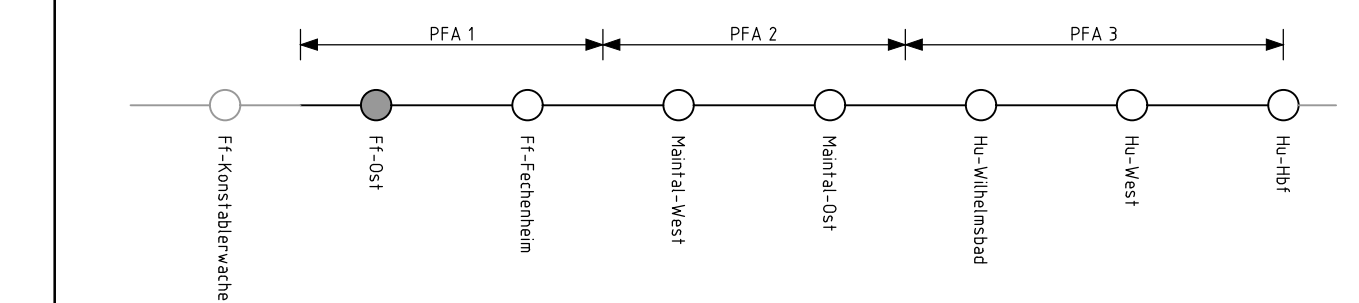
**Hinweis:**

Grunderwerbsnummer siehe  
Grunderwerbsverzeichnis Anlage 5.1b





-  Lärmschutzwand (LSW)
-  GWMS Bauzeitliche Grundwassermessstelle
-  ÜM, AB, IB Überwachungsmessstelle, Abwehrbrunnen, Infiltrationsbrunnen

b	Ergänzung GWMS; LBP-Maßnahmen; Änderung Grunderwerbsnummern; Ergänzung Brunnen LBP	Sauskojus/SR	10.12.2019
a	neue Flur Aufteilung; Ergänzung der Baugrubenentwässerung Rückertstr. Planung Brunnen	Nechamkinga	03.04.2017
Index:	Änderungen bzw. Ergänzungen	Name:	Datum:

(Genehmigungsvermerk des EBA)



## Unterlage für eine Entscheidung nach § 18 AEG

Auftraggeber:  me  me	Planverfasser:  		Auftrag-Nr.:	
	Planungsgemeinschaft Nordmainische S-Bahn Vössing Ingenieurgesellschaft mbH Brunnenstraße 29-31 40223 Düsseldorf Düsseldorf, 29. März 2019, gez. i. V. L. Röchter Ort, Datum, Unterschrift		Datum	Name
Bauherr:  DB Netz AG Regionalbereich Mitte Fachplanung sonstige Gewerke Pfarrer-Perabo-Platz 4 60326 Frankfurt/Main		DB Netz AG und DB S&S AG, vertreten durch:  DB Netz AG ING-MI-N Hahnstraße 49 60528 Frankfurt/Main  Frankfurt/Main, 29. März 2019, gez. i. V. B. Baser Ort, Datum, Unterschrift		Plan-Nr.: <b>5.2.03b</b>
Maßstab: 1:1000	Grunderwerbsplan Strecke 3685 : Bau-km 53,000 – Bau-km 53,525			Planart:  Planzeichen:  Blattgr.: 297 x 950 mm  Einwirkungen (Lastmodelle):  Höhen- und Koordinatensystem DHHN 92 DBREF
Projekt:  S-Bahn Rhein-Main, Nordmainische S-Bahn Planfeststellungsabschnitt 1 - Frankfurt				
Strecke:				
Strecke		Kilometer		Brückennummer
x	x	Kennzahl		x